


COMUNE DI ISILI

(Provincia di Cagliari)



PIANO URBANISTICO COMUNALE

Redatto da:
Dott. Ing. Luigi Momell

Carta della franosità




Data: Febbraio 2011 Edizione: B.5a

Visti: Il Responsabile dei Servizi: Geom. Renzo Casu Il Sindaco: Sig. Salvatore Pala

Collaboratori del redattore:
Ing. Giovanni F. D'Adda
Arch. Andrea Fenu
Geom. Roberto Leda

Professionisti incaricati:
Agronomo Paolo Colliardi
Geologo Antonello Frau
Ingegnere Simona Carlo Pina
Architetto Alessandro Soba

LEGENDA

-  Aree interessate o potenzialmente instabili per franosità di crollo individuate nell'ambito degli studi di compatibilità
-  Aree i soggette a crolli/ribaltamenti diffusi secondo il progetto IFFI
-  Aree di crollo/ribaltamento secondo il progetto IFFI

