

PIANO URBANISTICO COMUNALE

STUDIO DI COMPATIBILITA' GEOLOGICA GEOTECNICA E IDRAULICA
(Ai sensi dell'art. 8 comma 2 e degli artt. 24 e 25 delle Norme di Attuazione del Piano di Assetto Idrogeologico).

L'AMMINISTRAZIONE:

Il Sindaco
Sig. Pala Salvatore

Il Responsabile del Servizio Tecnico
Geom. Renzo Casu

I PROFESSIONISTI:

Dott. Ing. Carlo Piras

Dott. Geol. Antonello Frau

CARTA DELLE AREE A RISCHIO FRANA

Elaborato





D 3

Scala:
1:12.500

Data
Febbraio 2011

Allegato n° alla Delibera C.C. n°..... del

LEGENDA

-  **Rg4** danni gravi agli edifici, alle infrastrutture e al patrimonio ambientale, la distruzione delle attività socio economiche
-  **Rg3** Possibili problemi per l'incolumità delle persone, danni funzionali agli edifici e alle infrastrutture con conseguente inagibilità degli stessi, la interruzione di funzionalità delle attività socio-economiche e danni rilevanti al patrimonio ambientale
-  **Rg2** Danni minori agli edifici, alle infrastrutture e al patrimonio ambientale che non pregiudicano l'incolumità del personale, l'agibilità degli edifici e la funzionalità delle attività economiche
-  **Rg1** Danni sociali, economici e al patrimonio ambientale marginali

